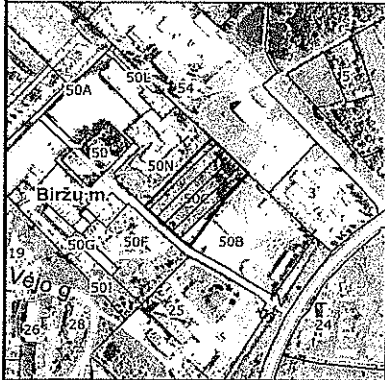
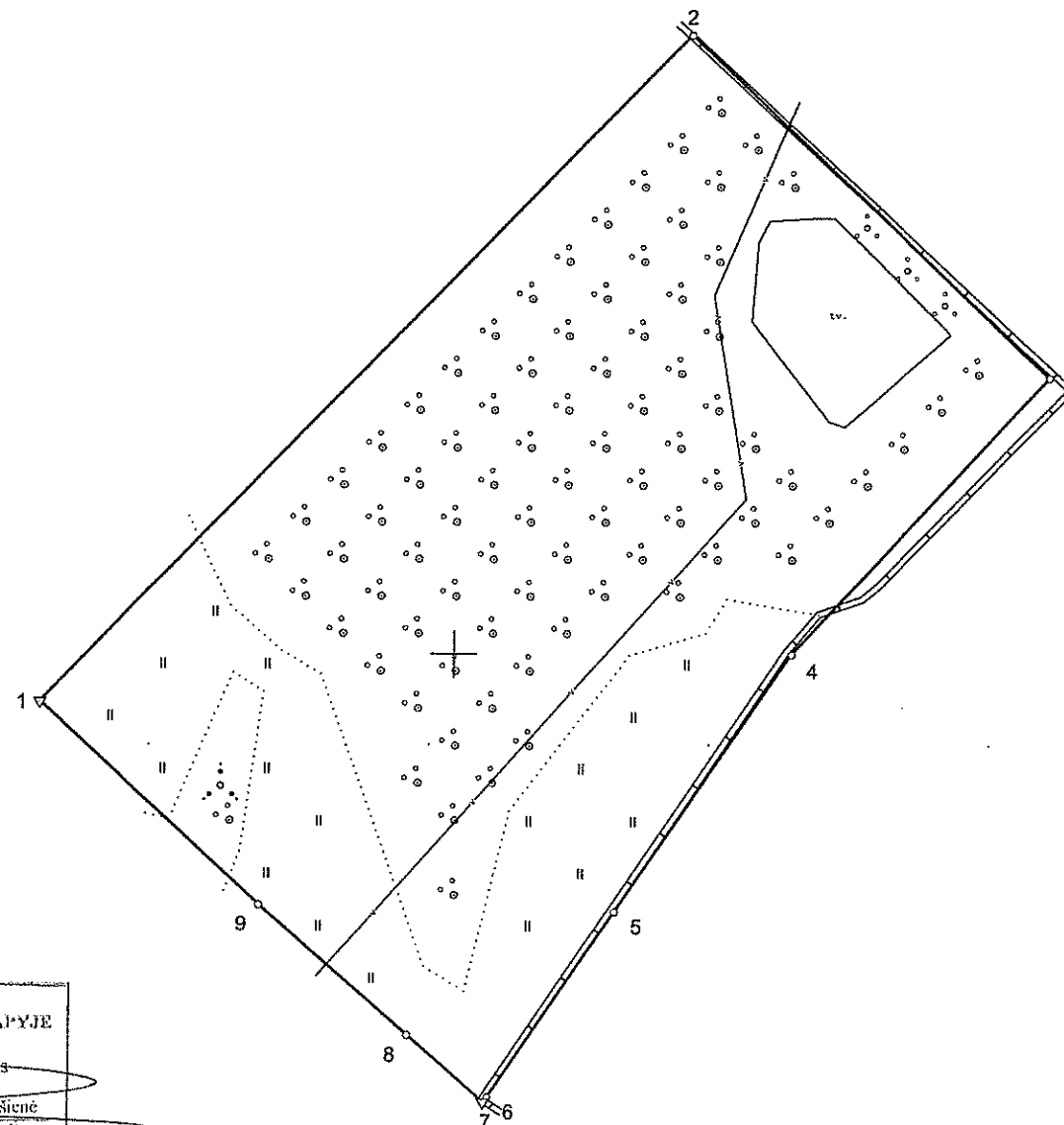


Žemės sklypo išdėstymo schema



# ŽEMĖS SKLYPO PLANAS M 1:1000

Sklypo plotas 8809 m<sup>2</sup>



ŽEMĖS SKLYPO RIBOS  
PAŽYMĖTOS KADASTRO ŽEMĖLAPYJE  
2017.06.30  
VI Registrų centro Panevėžio filialas  
Kadastro specialistė: *[Signature]* Rita Norvaišienė  
(pareigos) (parašas) (vardas, pavardė)

Linijų ilgiai, m	
1-2	124.53
2-3	66.59
3-4	50.68
4-5	41.68
5-6	30.11
6-7	0.81
7-8	13.68
8-9	26.37
9-1	39.95

Kadastro:	vietovė	Biržų m.	blokas	sklypas
Žemės sklypo kadastro Nr.			3 6 0 4 0 0 3 8	66

Gatvė, namo Nr.	J. Basanavičiaus g. 50C
Kaimas (miestelis)	Biržų m.
Seniūnija	Biržų miesto
Rajonas (miestas)	Biržų r.
Apskritis	Panevėžio

Gretimybė	Gretimo ž. skl. kad. Nr.	Pastabos
1-2	3604/0038:57	Lietuvos Respublika
2-3	3604/0038:31	Lietuvos Respublika
3-7	3604/0038:2	Lietuvos Respublika
7-9-1		VŽF kelias

Su paženklintomis vietovėje žemės sklypo ribomis, aprašytomis 2017 m. kovo mėn. 28 d. žemės sklypo paženklinimo-parodymo akte, ir nustatytu plotu sutinku:  
Žemės sklypo savininkas (naudotojas), parašas, data:

1. Nacionalinė žemės tarnyba prie Žemės ūkio ministerijos

(vardas, pavardė / pavadinimas)


*[Signature]* 2017.03.28  
(parašas) (data)

Nacionalinės žemės tarnybos prie Žemės ūkio ministerijos

Biržų skyrius  
Nacionalinės žemės tarnybos prie ŽŪM  
Biržų skyriaus vedėjo pavaduotoja

Patikrino: *[Signature]* Romana Klimienė  
Biržų skyriaus vedėja


Suderino: *[Signature]* Aldona Stankevičienė  
(pareigos) (parašas) (vardas, pavardė) (data)



R. Jogmino įmonė

Parko g. 11-35 Visaginas, i.k. 155547450  
Licencija Nr. G-746-(689), išduota 2008-08-29

Pareigos	Parašas	Vardas ir pavardė	Data
Matininkas	<i>[Signature]</i>	ROMUALDAS JOGMINAS	2017-03-28



GEO OBJEKTO KODAS: 4400-4610-1611