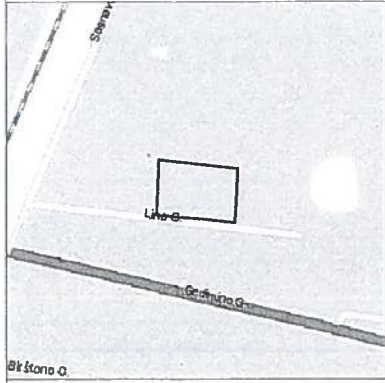
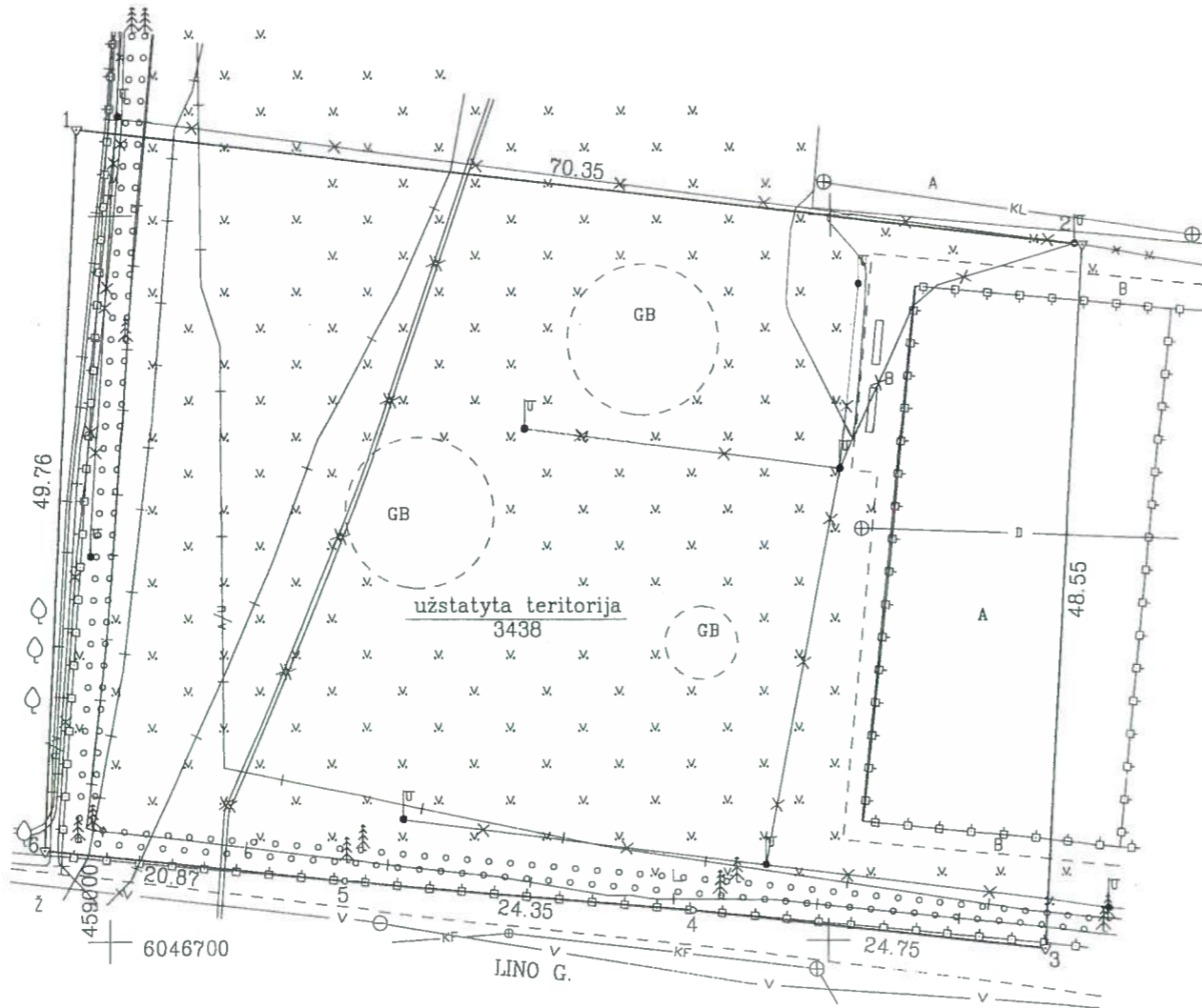


Žemės sklypo išdėstymo schema



ŽEMĖS SKLYPO PLANAS M 1:500

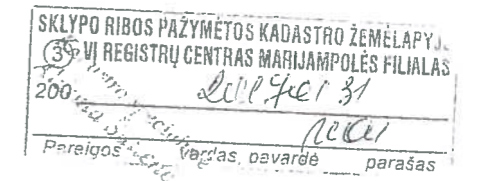
Sklypo plotas 3438 m²



Kadastro:	vietovė	Marijampolės m.	blokas	sklypas
Žemės sklypo kadastro Nr.:		1 8 0 1 0 0 2 9		1/1

Gatvė, namo Nr.	Lino g. 5 (Projekt. Skl. Nr. 2 pagal FPP)
Kaimas (miestelis)	
Seniūnija	
Miestas (rajonas)	Marijampolės
Apskritis	Marijampolės

Gretimybė	Gretimo žemės sklypo kadastro Nr.	Pastabos
1-2-3	1801/0029:0044	
3-4-5-6		Lino g.
6-1	1801/0029:0056	



Su paženkintomis vietovėje žemės sklypo ribomis, aprašytais 2016 m. lapkričio mėn. 02 d. žemės sklypo paženklinimo-parodymo akte, ir nustatytu plotu sutinku:
Žemės savininkas (naudotojas):

LIETUVOS RESPUBLIKA
(vardas, pavardė) _____ (parašas) _____ (data) _____

[Handwritten signature] 2016-11-18

Nacionalinės žemės tarnybos prie Žemės ūkio ministerijos
Marijampolės, Kazlų Rūdos ir Kalvarijos skyrius.
Patikrino: Regina Stančiauskienė
SUDERINTA: _____ (Pareigų pavadinimas) _____ (Parašas) _____ (Vardas ir pavardė) _____ (Data) _____
(jeigu reikalavimas turėti antspaudą nustatytas įstatymuose)



Kopija tikra

Marijampolės, Kazlų Rūdos ir Kalvarijos skyriaus vyriausioji specialistė
Loreta Krupavičienė



KELPROJEKTAS

Pareigos	Parašas	Vardas, pavardė	Data
SEKTORIAUS VADOVAS	<i>[Signature]</i>	ARTURAS SAURUSEVIČIUS	2016-11-03
DARBŲ VADOVAS	<i>[Signature]</i>	VYTAUTAS SAKALAUSKAS	2016-11-03
MATININKAS	<i>[Signature]</i>	VYTAUTAS SAKALAUSKAS	2016-11-03